

## Edital NUD/254722/2020/CMP

**Adolfo Manuel dos Santos Marques de Sousa, Diretor Municipal da Presidência**, torna público, ao abrigo da competência delegada através da Ordem de Serviço n.º I/343222/18/CMP, de 4 de outubro, que a Câmara Municipal do Porto pretende desafetar do domínio público, uma parcela de terreno municipal, sita no **gaveto da Rua da Constituição com a Rua de Oliveira Monteiro**, com a área aproximada de **29,3m<sup>2</sup>**.

Por isso se convidam todas as pessoas, que se julgarem prejudicadas, a deduzirem as suas reclamações no prazo de VINTE DIAS, a contar da publicitação do presente Edital, ou seja, de 15 de julho a 11 de agosto de 2020, por escrito, através do menu “Fale Connosco” (Reclamação>>Âmbito: Cidadania e Associativismo/ Assunto: Desafetação do domínio público) disponível no Balcão de Atendimento Virtual (<http://balcaovirtual.cm-porto.pt>).

Se dentro desse prazo não for apresentada qualquer reclamação, proceder-se-á à proposta da desafetação, com vista à integração da parcela de terreno no domínio privado deste Município.

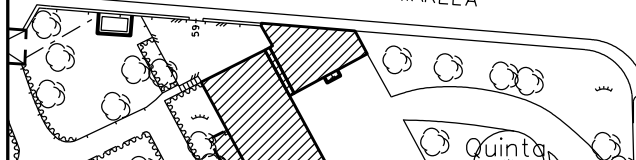
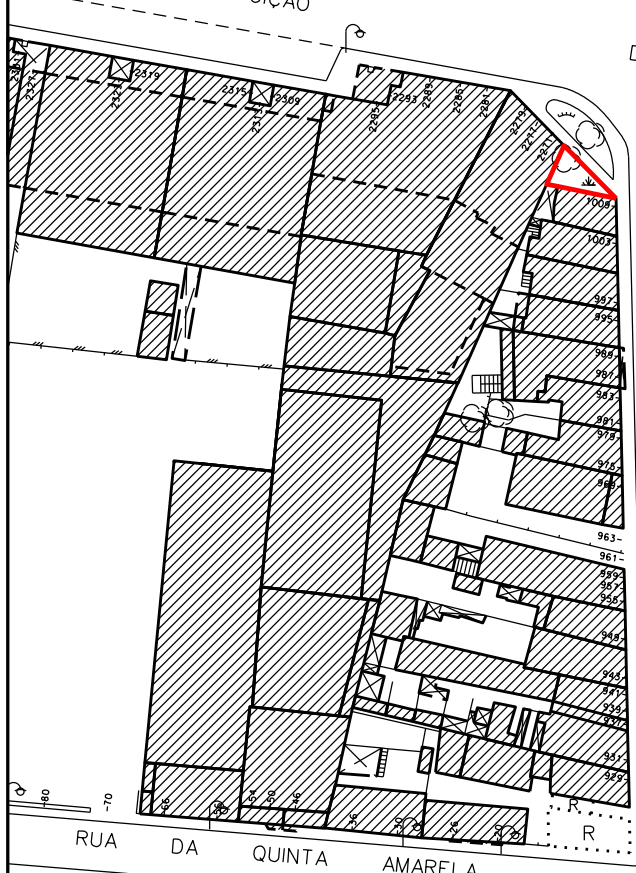
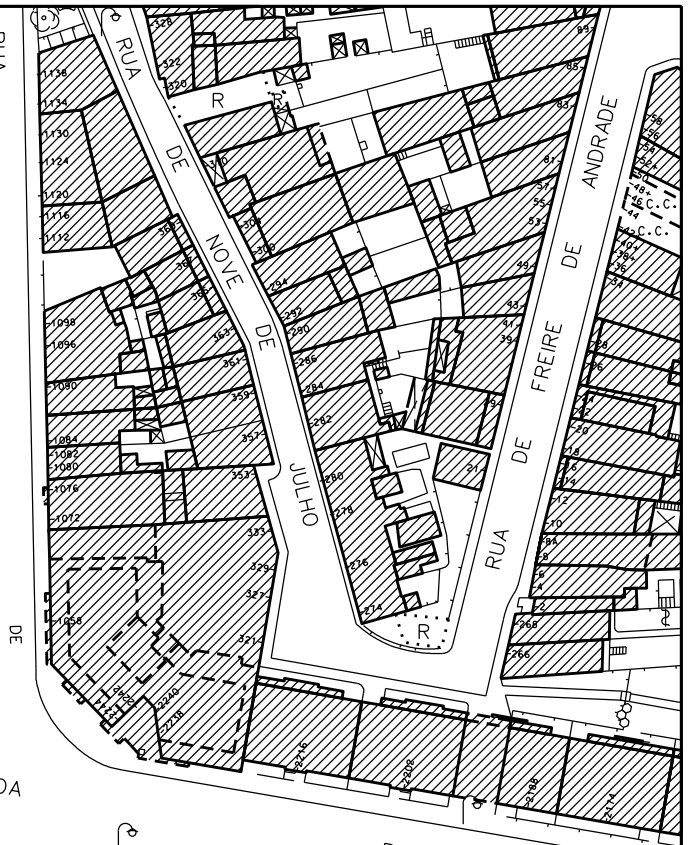
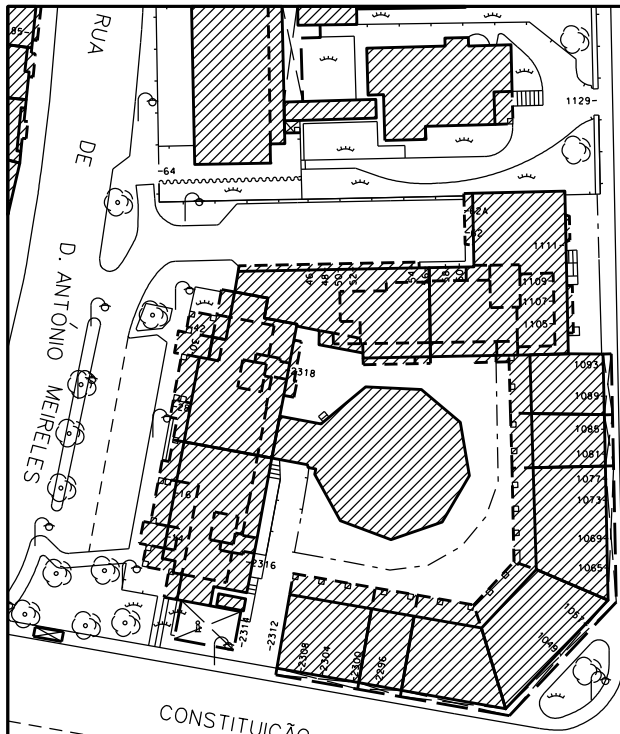
Para constar e produzir os efeitos legais se mandou lavrar este Edital e outros de igual teor, que vão ser afixados nos lugares de estilo, nomeadamente no Gabinete do Município, publicado no sítio da CMP (<http://www.cm-porto.pt>) e no Balcão de Atendimento Virtual.



Eu, \_\_\_\_\_, Diretor Municipal de Finanças e Património,  
o subscrevi.

Porto, Paços do Município, 6 de julho de 2020.

O Diretor Municipal da Presidência

Adolfo Sousa



 D.M.F.P.D.M.C.I.	Designação:	Rua da Constituição e Rua de Oliveira Monteiro		Desenho N.º	DESAF.189.20		
	Legenda:	 Parcela a Desafetar=29,3m2		Antecedentes:	Processo N.º		
				Data:	2020-06-29	Revisão:	
				Desenhou:	Fernando Sousa	Escalas:1/1000	Folhas: F8
				Verificou:	Fátima Monteiro	Folhas:	BASE CARTOGRÁFICA 1992